


## *Gewässerstrecken an der Urff und Wälzebach des Anglervereins Borken E.V.*

**Urff Abschnitt 1** zwischen der Schwalm und Niederurff.

Google Maps – Links:

[untere Angelgrenze](#) Schwalm

[obere Angelgrenze](#) an der Mauer

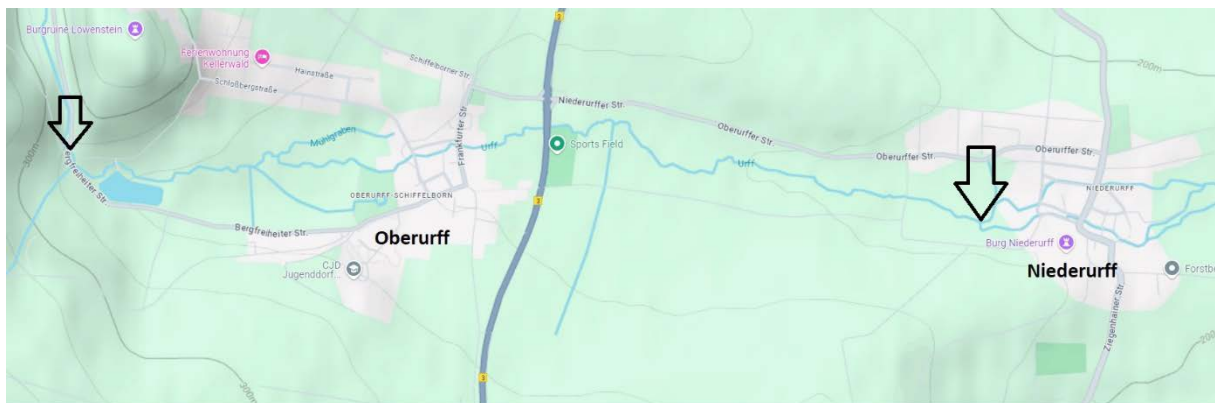


**Urff Abschnitt 2** zwischen Niederurff und Parkplatz Oberurff.

Google Maps – Links:

[untere Angelgrenze](#) an der Wehr

[obere Angelgrenze](#) an der Brücke



### Urff Abschnitt 3 zwischen den Zuchtteichen und Bergfreiheit.

Google Maps – Links:

[untere Angelgrenze](#) an der Waldbrücke

[obere Angelgrenze](#) vor Bergfreiheit

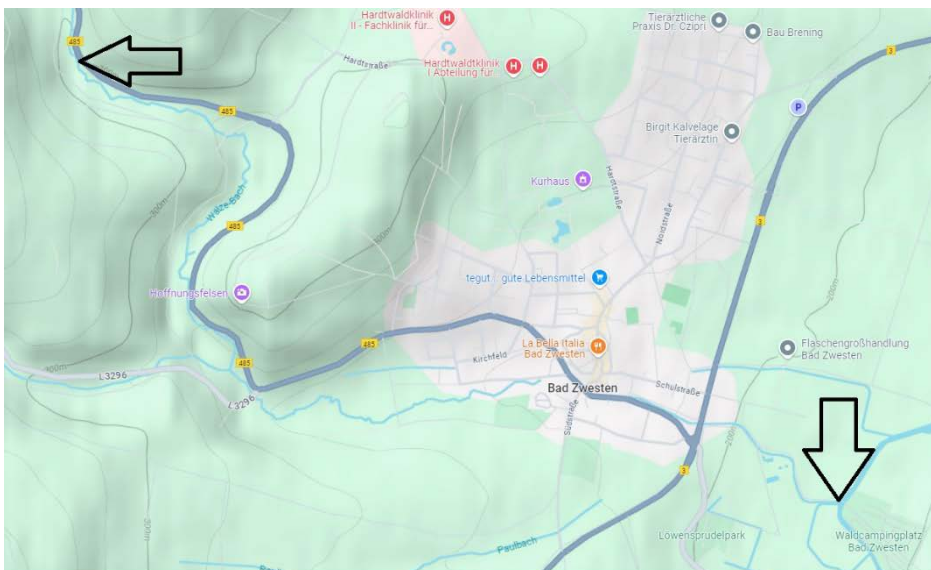


### Wälz bach zwischen der Schwalm und der Landkreisgrenze.

Google Maps – Links:

[untere Angelgrenze](#) an der Schwalm

[obere Angelgrenze](#) Landkreisgrenze



**Ergänzend zu der Gewässerordnung, sind an der Urff und Wälzebach folgende Regeln zu beachten:**

- Angeln dürfen nur berechnigte Mitglieder, die ausgelost wurden
- 2 Forellen pro Woche dürfen entnommen werden
- Es dürfen nur Kunstköder verwendet werden
- Es dürfen nur Einzelhaken verwendet werden / keine Drillinge!

**Auszug aus der Hessischen Fischereiverordnung vom 14.04.2023**

*Es ist verboten, Tiere folgender Arten während der Schonzeit oder wenn ihre Länge außerhalb des Entnahmemaßes liegt zu fangen oder zu entnehmen.*

- Schonzeit für die Bachforelle 01. Oktober – 31. März
- Entnahmemaß 25 cm bis 60 cm